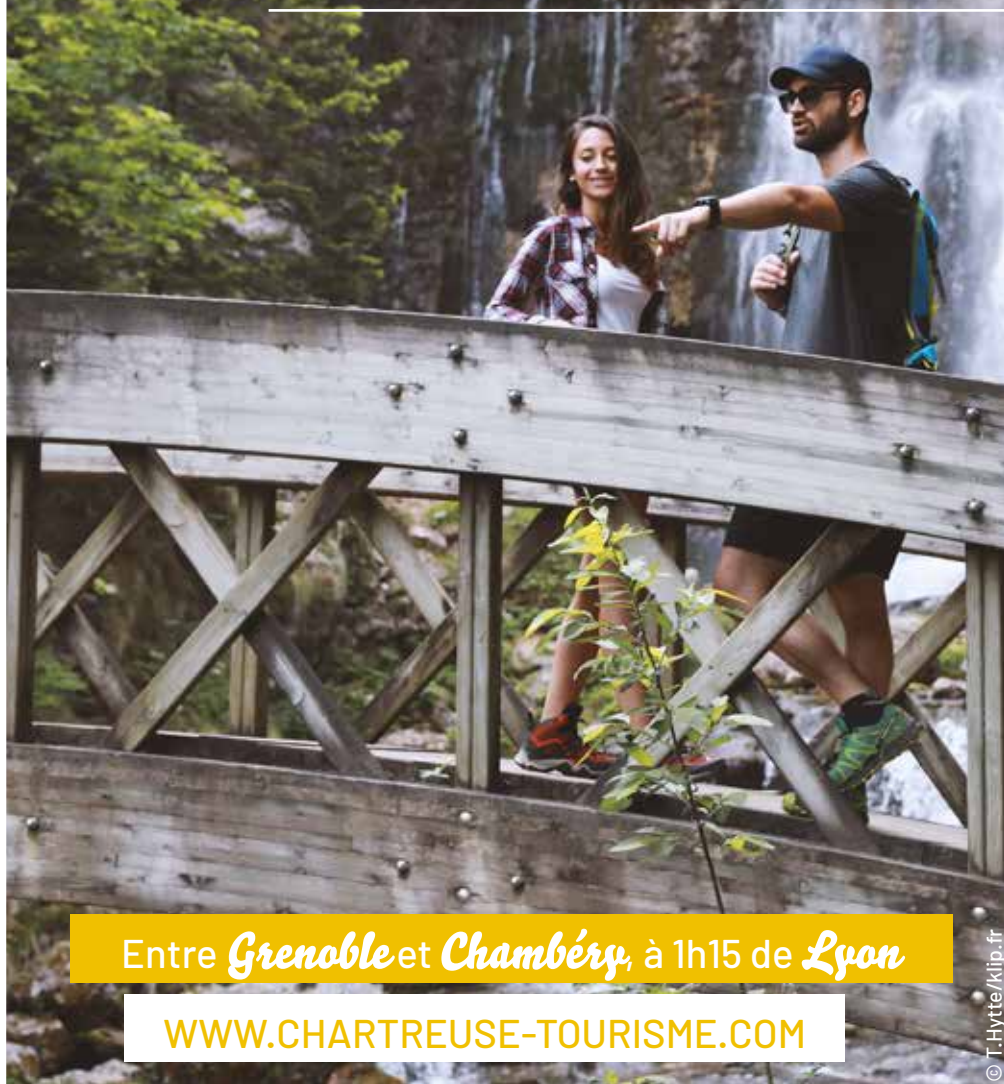


CHARTREUSE

C

Chartreuse

LES 10 RANDOS INCONTOURNABLES



Entre *Grenoble* et *Chambéry*, à 1h15 de *Lyon*

WWW.CHARTREUSE-TOURISME.COM



Top 10

Des plus beaux sommets aux balades tranquilles, nous vous livrons les itinéraires des randonnées les plus emblématiques de Chartreuse !



CASCADES DU *Cirque de St Mème*

Site naturel exceptionnel au pied de la réserve naturelle des Hauts de Chartreuse, le cirque offre une boucle familiale entre forêt et torrent, à la découverte des cascades.

A proximité : Village, artisanat et restaurants de St Pierre d'Entremont, Miellerie, Hôtel-restaurant du cirque de St Mème...

 3 km  150 m  1 h  DIFFICULTÉ



ST HUGUES *de Chartreuse*

Aux pieds des 3 sommets emblématiques du massif (Grand Som, Chamechaude et Charmant Som), cette boucle est idéale à faire en famille.

A proximité : Villages, artistes, artisans et restaurants de St Pierre de Chartreuse et de St Hugues, Musée d'Art Sacré Contemporain, Monastère et Musée de la Grande Chartreuse, ...

 6 km  180 m  1 h 30  DIFFICULTÉ



SOMMET DU *Charmant Som* (1 870 M)

Le Charmant Som est le sommet le plus accessible et le dernier alpage en Isère où le fromage est fabriqué et vendu sur place.

A proximité : Auberge et fromagerie du Charmant Som, restaurants du Col de Porte, villages, artisanat et restaurants du Sappey, et de St Pierre de Chartreuse, ...





 3 km  200 m  1 h 30  DIFFICULTÉ



VIGNOBLES DU *Granier*

Cette randonnée au pied du Mont Granier serpente entre les vignobles de Savoie des piémonts de Chartreuse qui ont été reconnu par le label Vignobles et Découverte.

A proximité : Villages, artisanat, caves, vignobles et restaurants de Myans, Les Marches et Apremont.

 7,5 km  160 m  2 h  DIFFICULTÉ



SOMMET DE *La Pinée* (1 771 M)

Ce sommet, accessible avec une approche en forêt, est un peu aérien mais propose, à la clef, un superbe panorama à 360°.

A proximité : restaurants du Col de Porte, villages et restaurants du Sappey, St Pierre de Chartreuse et St Hugues, Musée d'Art Sacré Contemporain, Musée de la Grande Chartreuse, ...

 8 km  550 m  2 h 30  DIFFICULTÉ



Les chiens tenus en laisse sont les bienvenus sur cet itinéraire.
D'autres itinéraires sur chartreuse-tourisme.com/randos-chiens



LES VOIES DE L'Épine (2 026 M)

Un itinéraire en sous-bois dans la montagne de l'Épine, vers le Col du Crucifix et le Col St Michel (anciens passages entre la France et la Savoie) qui offre de jolis points de vue sur le Lac d'Aiguebelette et ses îles.

A proximité : Maison du Lac d'Aiguebelette, Repaire Mandrin, villages, artisanat et restaurants du Lac d'Aiguebelette, ...

6 km 380 m 2 h DIFFICULTÉ



CROIX DE l'Aulp du Seuil (1 830 M)

Pour beaucoup l'une des plus belles randos de Chartreuse. De son sommet, la vue est magnifique (de Belledonne au Mont Blanc d'un côté et sur les alpages de l'autre).

A proximité : Espace ludique, villages et restaurants de St Bernard et St Hilaire du Touvet, Château du Touvet, site du Funiculaire, ...

4 km 800 m 4 h 30 DIFFICULTÉ



SOMMET DE la Grande Sûre (1 920 M)

La Grande Sûre domine le Pays Voironnais et la vallée du Guiers. Cette boucle, par le col de la Grande Vache, propose des paysages d'alpages exceptionnels.

A proximité : Village de Quaix en Chartreuse, village, artisanat, restaurants du Sappey en Chartreuse...

13,5 km 850 m 5 h 30 DIFFICULTÉ



SOMMET DE LA Dent de Crolles (2 062 M)

Un nom célèbre pour les spéléologues du monde entier, mais aussi un sommet emblématique du massif et une des portes d'entrée de la Réserve Naturelle des Hauts de Chartreuse.

A proximité : Village, artisans et restaurants du Plateau des Petites Roches, Laboratoire d'Icare, Funiculaire de St Hilaire du Touvet...

7,5 km 630 m 4 h 30 DIFFICULTÉ



SOMMET DU Grand Som (2 026 M)

Le Grand Som domine le monastère de la Grande Chartreuse de ses majestueuses falaises. Au sommet, une table panoramique en relief accompagne la lecture du paysage.

A proximité : Musée de la Grande Chartreuse, villages, artisanat et restaurants de St Pierre de Chartreuse et St Pierre d'Entremont, ...

9,5 km 1 000 m 5 h DIFFICULTÉ

d'itinéraires randos (tous niveaux, toutes durées, toutes difficultés) et leurs topos complets à consulter et télécharger gratuitement sur

chartreuse-tourisme.com/idees-randos



Carto-guide «Promenades et randonnées en Chartreuse»
30 idées randonnées sur carte IGN Chartreuse Nord et Sud (1:35 000). 7 € (En vente sur chartreuse-tourisme.com ou dans les Offices de Tourisme)



NOS CONSEILS *randos*

Car une belle sortie rando est une sortie préparée !

1 La veille, prendre le temps de **vérifier la météo**, le risque d'orage notamment, et choisir un itinéraire adapté aux capacités du groupe.

2 Partir à **plusieurs** (ou prévenir un proche de son itinéraire), **bien équipés**. Chaussures montantes, eau, de quoi manger, un topo et son téléphone dans le sac à dos.

Chapeau, crème solaire, veste de pluie et vêtements chauds permettront également de parer aux conditions d'altitude. Rester attentif aux évolutions de la météo !

3 Ici la nature est préservée, **restez bien sur les sentiers et respectez les espèces protégées et les troupeaux !**

Envie d'itinéraires plus confidentiels, d'observer la faune et l'étonnante flore de montagne ? Faites appel à un professionnel pour une sortie en toute sécurité !

www.chartreuse-tourisme.com/accomp

WWW.CHARTREUSE-TOURISME.COM

Rivier'Alp
ma destination nature !

BAIGNADE ÉCOLOGIQUE
LES ECHELLES
ENTRE DEUX GUÏERS

WWW.RIVIERALP.COM À 20 MIN DE VOIRON & CHAMBÉRY

Le Cheval d'Or

Gîte ***
St Pierre de Chartreuse

06 77 37 43 07
gite-cheval-d-or-chartreuse.com

MUSÉE D'ART SACRÉ CONTEMPORAIN
SAINT-HUGUES-DE-CHARTREUSE | TÉL. 04 76 88 65 01 | WWW.SAINT-HUGUES-ARCABAS.FR
ÉGLISE SAINT-HUGUES-DE-CHARTREUSE | ENTRÉE LIBRE | VISITES GUIDÉES SUR RENDEZ-VOUS

isère
LE DÉPARTEMENT

CAMPING DES PETITES ROCHES

Snack "à pleine dent"
SAS LES BUISSONS FLEURIS
1 chemin du Bec Margain
38 660 ST HILAIRE DU TOUVET

06 32 37 01 03
06 46 38 55 28

gites.camping@orange.fr
www.camping-saint-hilaire.com
www.lesbuissonsfleuris.com

Cartusiana
Initiative d'Associations pour le Développement

Créateur d'expérience
Sport et Nature
en Chartreuse

www.cartusiana.com
0438869131
contact@cartusiana.com

CHARTREUSE

ACCUEIL & LA FERME
AU TAPPET EN
CHARTREUSE

LE CHANT DE L'EAU
CHAMBRES ET TABLE D'HÔTES

Tél: 04 76 88 83 16
Email: m@lechantdeleau.com
Site web: lechantdeleau.com