



NOS 10 BALADES
HIVER *coups de cœur*

DESTINATION
CHARTREUSE



www.destinationchartreuse.fr

Top 10

Des plus beaux sommets aux balades tranquilles, nous vous livrons nos 10 balades Hiver "coups de coeur" en Chartreuse !



Les chiens tenus en laisse sont les bienvenus sur cet itinéraire. D'autres itinéraires sur destinationchartreuse.fr/randos-chiens



Distance



Dénivelé



Durée



BOUCLE DE *Montjalat* / LE SAPPEY EN CHARTREUSE

Petite balade facile en boucle au-dessus du village du Sappey en Chartreuse, idéale à faire en famille.



DIFFICULTÉ



3,6 km



230 m



1 h 30



CHAPELLE DU *Rosaire* / ST PIERRE DE CHARTREUSE

Une balade facile pour découvrir la Chapelle du Rosaire au-dessus du village (avec un joli point de vue) et profiter des sentiers historiques et de la forêt de Saint Pierre de Chartreuse.



DIFFICULTÉ



2,1 km



130 m



1 h



LES *Dioux* / PLATEAU DES PETITES ROCHES

Balade facile et quasi à plat, idéale en famille ou pour une initiation. Panorama magnifique sur la vallée, la chaîne de Belledonne et la cascade de l'Oule (au bord du Plateau des petites Roches).



DIFFICULTÉ



2,2 km



35 m



1 h



TOUR DE *l'Alpette* / COL DE MARCIEU

Très jolie balade vers les hauts de Chartreuse. À "l'Alpette" de Marcieu, vous pourrez profiter d'un magnifique panorama sur l'Aulp du Seuil, le Mont-Blanc et le massif de Belledonne.



DIFFICULTÉ



5,6 km



390 m



3 h



BOUCLE DES *Reys* / ST PIERRE D'ENTREMONT

Depuis la station du Planolet, balade à travers les prairies, la forêt et les hameaux. Il n'est pas rare de croiser quelques chevreuils et autres mammifères.



DIFFICULTÉ



6, 5 km



290 m



2 h 30



CIRCUIT DU *Bec Charvet* / COL DU COQ

La balade n'est pas difficile mais peut s'avérer délicate en bordure de ravin - surtout avec des enfants - ne vous écarterez pas du balisage. La boucle reste au pied du Bec Charvet avec une belle vue sur la Combe du Manival et la vallée.



DIFFICULTÉ



6,3 km



290 m

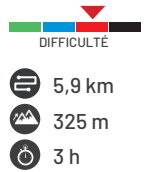


3 h



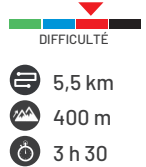
COMBE DU *Mont Fromage* / COL DE PORTE

Cette jolie balade traverse les crêtes du Mont Fromage, entre la Pinéa et le Charmant Som, avec un joli panorama.



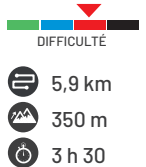
POINTE DE LA *Cochette* / DÉSERT D'ENTREMONT

Un parcours presque intégralement forestier pour découvrir au sommet une vue magistrale sur les principaux sommets de la Chartreuse et des Hauts-Plateaux. Et selon l'heure de la journée, vous pourrez certainement entendre le pic épicé !



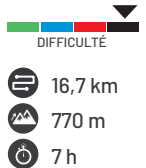
COL DE LA *Ruchère* / LA RUCHÈRE

Un parcours secret, intime avec des vues sur les sommets à ne pas manquer. Au Col de la Ruchère vous pourrez admirer Chamechaude, le Grand et le Petit Som.



FORÊT DE L'*Océpé* / ST PIERRE DE CHARTREUSE

Un parcours idéal sur une journée complète et pour découvrir les contreforts du Roc d'Arguille, et profiter de vues sublimes sur le village de Saint Pierre de Chartreuse.



+ d'itinéraires randos et leurs topos complets à consulter et télécharger gratuitement sur

destinationchartreuse.fr/idees-randos-raquettes

Besoin d'un conseil ?

Contactez nos offices de tourisme :

destinationchartreuse.fr/offices



NOS CONSEILS *randos*

Car une belle sortie en hiver est une sortie préparée !

1 La veille, prenez le temps de vérifier la météo, le risque d'avalanches notamment, et choisissez un itinéraire adapté aux capacités du groupe.

Météo des neiges : 08 99 71 02 38

2 Équipez-vous bien. Chaussures montantes, eau, de quoi manger, une protection solaire / pluie / neige / froid, un topo et un téléphone dans le sac à dos.

Batons, crampons ou chaînes seront vos alliés contre les terrains glissants.

3 Partez à plusieurs (ou prévenez un proche de votre itinéraire.. Restez attentif aux évolutions de la météo et à la tombée de la nuit !

4 Envie d'observer la faune de montagne, d'emprunter des itinéraires plus confidentiels ? Faites appel à un professionnel pour une sortie en toute sécurité ! destinationchartreuse.fr/accomp



Météo montagne : 32 50
Secours en montagne : 112

En hiver, chaussez vos raquettes ou crampons pour explorer nos parcours spécialement aménagés, **accessibles même en cas de faible enneigement**. Ils sont **balisés en violet** (voir ci-contre).

Ces itinéraires **temporaires** traversent des prairies agricoles et ne sont donc pas ouverts l'été.

Risque d'avalanches



Balisage



Ski alpin
Sentiers de raquettes
Snack
Parcours ski de rando
Location de matériel

Station du Granier - Domaine associatif depuis 2019
Entremont-Le-Vieux - stationdugranier.com

LES GENS D'AIR
ÉCOLE DE PARAPENTE

CONTACT@LEGENSDAIR.COM / 06 80 03 17 76

Domaine De Rozan
Gîte - Hôtel - Restaurant
Évènements / Séminaires

NEW !
Un lieu pour le ressourcement et le bien-être

Col de Porte, 38700 Sarceñas
04 80 80 60 38
www.domainederozan.com

Chartreux, veilleurs silencieux

St-Pierre-de-Chartreuse
04 76 88 60 45
www.musee-grande-chartreuse.fr

Musée de France
Musée de France

de COL de MARCIEU
GLISSEZ VERS L'AVENTURE !
LUGE, TUBING, SNAKE GLISS...
www.col-marcieud.com

OFFICE DE TOURISME
ÉVALUATION CHARTREUSE

oreade
ST PIERRE DE CHARTREUSE

BALNÉO DE PLEIN AIR
SOINS
RESTAURANT SALON DE THÉ

esf CHARTREUSE

Randonnée Nordique
Ski de Randonnée
Ski Nordique
Snowboard
Ski Alpin
Biathlon

04.76.88.62.87 - info@esf-chartreuse.fr

L'herbe Tendre
RESTAURANT - GÎTES
À ST PIERRE D'ENTREMONT

reservation@herbetendre.fr
Tél : 04 56 11 51 50